METSA
MATKARADA
BALTIC FOREST HIKING

Metsa matkarada on läbi Balti riikide kulgev kaugmatkarada, mis läbib Eesti, Läti ja Leedu metsasemaid alasid, rahvusparke ja teisi kaitsealasid. Matkaraja lõigud on erineva raskusastmega, igaüks endale valida sobivaima. Riia ja Tallinna vaheline matkarada on jaotatud 50 lõiguks. Metsa matkarada on osa rahvusvahelisest Euroopa pikamaarajast E11.

Iga rajalõik ehk päevateekond on umbes 20 km pikk.

Pikkus: u 2100 km
Leedus – 751 km
Lätis – 625 km
Eestis – 720 km
www.baltictrails.eu

The Forest Trail is a long-distance hiking route in the Baltic States that leads through the most forested lands and national parks of Lithuania, Latvia and Estonia. The different trail sections have different degrees of difficulty, so everyone can choose the distance best suited for them. Forest trail is designed as a part of the international European long-distance hiking route E11.

One day distance is approximately 20 km.

Length: ~ 2100 km
in Lithuania – 751 km
in Latvia – 625 km
in Estonia – 720 km
www.baltictrails.eu

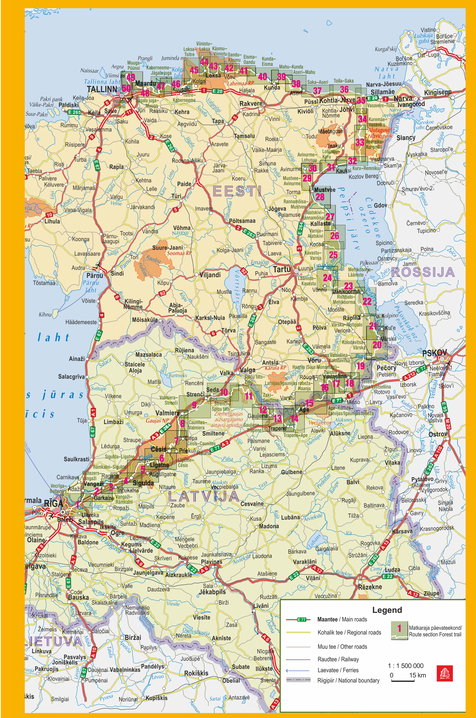

Piusa ja Koidula vahemikus kulgeb metsa matkarada Võru-Petseri ürgorus. See on üks Eestimaa võimsamaid ürgorge, mille laius on 1–2 km ja sügavus 35–40 m. Oru põhjas voolab läänest itta Piusa jõe keskjooks. Orulamm on soostunud ja sellel on arvukalt soote ehk vanajõgesid. Piusa orgu iseloomustavad ka oruterrassid, mis on eriti ilmekad oru põhjaveerul. Kõrgematel terrassidel kasvab männimets, madalamatel terrassidel ja lammidel on enamasti niidud. Ürgoru veerusid liigestavad järsud orud, eriti lõunapoolsel pervel. Asustus on siin hõre. Enamik külasid on koondunud oru pervedele, kus saab põldu harida.

Siinsamas Koidulas asub Eesti-Vene piiripunkt. Petseri, ajalooline setode pealinn, jääb vaid paari kilomeetri kaugusele teisel pool Vene Föderatsiooni piiri ning sinna pääseb vaid viisa olemasolul. Petseri suurim vaatamisväärsus on 15. sajandist pärinev õigeusu klooster.

Riia suunas liikudes viib metsa matkarada piki Võru-Petseri ürgoru terrasse Piusa koobasteni ja ronib seejärel järsust orunõlvast üles, et jõuda Obinitsa ümbruse metsade ja põldude vahele. Teekond on maaliline, siin laiuvad Setomaa ühed kauneimad männimetsad.

Põhja poole suundudes jõuab matkaja läbi ulatusliku Mustoja mõhnastiku Värskasse. Mõhnastiku kõrgeimad tipud ulatuvad 95 meetrit üle merepinna. See on hõredasti asustatud piirkond, kus I Eesti Vabariigi ajal oli kaitseväe laskeväli ehk õppepolügoon, nüüd aga korilase paradiis. Eriti ilus on siin augustis ja varasügisel, mil nõmme- ja palumetsad on kanarbikuõitest lillaks värvunud. Tähelepanelik loodusvaatleja märkab kindlasti, et Mustoja metsad pole kuigi vanad. Põhjus on siinsete metsade tuleohtlikkuses. Sagedased metsapõlengud on siinseid maastikke tugevalt kujundanud. Viimane suurem metsatulekahju leidis aset 1963. aastal.

In the section between Piusa and Koidula, the Forest Trail runs through the Võru-Pechory primeval valley. It's one of the mightiest valleys in Estonia, with the width of 1-2 km and depth of 35-40 m. The Piusa River flows in the bottom of the valley. The valley is characterized by coastal terraces that are especially visible on the Northern slope. Pine forests grow on higher terraces, while lower terraces mostly feature coastal meadows. There are many steep side valleys intersecting the slopes, especially on the Southern slope of the valley. The population is scarce, most settlements lay on the banks of the valley.

Here in Koidula there is a border control point between two countries, Estonia and Russia. Pechory, the historical center of the Seto people, lies only 2 km away in Russian Federation and you need a visa to go there. The most famous site of Pechory is the Orthodox monastery dating back to the 15th century.

When walking towards Riga, the Forest Trail will run along the terraces of the primeval valley, then reaches the Piusa Visitor Center and climbs the slope of the valley to arrive in Obinitsa. The walk from here to Obinitsa is very picturesque, featuring lovely pine forests.

The northern section of the Forest trail will lead you through the extensive Mustoja kame field and arrive in Värska. The highest hilltops of the area reach 95 m above sea level. It is a sparsely inhabited area, a former military field, but now a paradise for berry and mushroom gatherers. The area is especially beautiful in August and early autumn, when the purple heather blossoms cover the ground. The forests are quite young, as the woods are prone to forest fires. The last extensive forest fire happened in 1963.

VAATAMISVÄÄRSUSED

1 **Piusa jõe ürgorg ja Härma müürid.** Jõeorus asub Eesti kõrgeim liivakivipaljand: 43 m kõrguse orupervega Härmä Ülemine müürmägi ehk Keldre müür.
GPS: 57.79475, 27.36323

2 **National Geographicu kollane aken Obinitsas.**
GPS: 57.810062, 27.439529

3 **Seto ateljee-galerii**. Vanem ja kaasaegne seto kunst, sh kunsti ja käsitöö müük.
+372 5117361; GPS: 57.80974, 27.43965

4 **Obinitsa muuseum.** Muuseumis saab hea ülevaate Setomaa omapärasest kultuurist ja ajaloost, rahvarõivastest ja seto leelost.
+372 56227732; GPS: 57.80978, 27.44289

5 **Lauluema kuju.** Obinitsa paisjärve pervel seisab mälestusmärk kõikidele Setomaa lauluemadele.
GPS: 57.81115, 27.44695

6 **Obinitsa kirik ja kalmistu.** Rajatud 1952. a. Obinitsa kalmistule on järjepanu maetud vähemalt 1500 aastat.
GPS: 57.81525, 27.44247

7 **Piusa külastuskeskus.** Heledasse liivakivisse kaevatud tunnelitest (nn Piusa koobastest) ammutati omal ajal liiva klaasi tootmiseks. .
+372 53044120; GPS: 57.84125, 27.466285

8 **Piusa savikoda.** Elustiliiettevõte, kus külastajate silme all valmistatakse nii traditsioonilisi kui ka unikaalseid kunsti- ja käsitööesemeid.
+372 5233316; GPS: 57.84013, 27.46785

9 **Mustoja maastikukaitseala.** Kagu-Eesti suurim (3488 ha) ja reljeefseim mõhnastik
GPS: 57.87372, 27.64089

10 **Põhjalaager.** Omaaegne sõjaväe õppebaas.
GPS: 57.94421, 27.64672

11 **Verhulitsa laudsipettäi.** Iidne mänd, mille juures peatus vanasti matuserongkäik.
GPS: 57.93971, 27.65191

12 **Õrsava järve matkarada.** 5 km pikkune matkarada kulgeb ümber Õrsava järve ja osaliselt ümber Värska lahe. GPS: 57.953698, 27.636176

13 **Värska talumuuseum.** Võimalus tutvuda, kuidas elasid setod 19. sajandi lõpul ja 20. sajandi alguses.
+372 5054673; GPS: 57.942246, 27.651567

14 **Reegi maja ehk Värska külastuskeskus.** Kindral Nikolai Reegi omaaegne suvemaja on taastatud keskusena, eksponeeritakse Põhjalaagri ajalugu ja loodusvarade kasutamist.
+372 58878676; GPS: 57.9820230, 27.734078

15 **Petserimaa Vabadussammas.** Mälestussammas neile, kes langesid Petserimaal Vabadussõjas.
GPS: 57.957727, 27.633037

16 **Värska kirik.** Põllukividest seinte ja tellistest karniisidega õigeusu kirik.
GPS: 57.96028, 27.62971

17 **Laossina tsässon.** Külakabel paikneb keskaegsel külakalmistul, mis on tänini kasutusel.
GPS: 58.029615, 27.579956

18 **Võõpsu tsässon.** Eestipoolse Setomaa suurim puidust külakabel.
GPS: 58.07917, 27.54432

TURISMIINFO
WWW.VISITSETOMAA.EE

WORTH SEEING

1 **Härma Walls (sandstone outcrops) in the Piusa River primeval valley**. The Upper Härma wall is Estonia's highest Devonian sandstone outcrop (43 m).
GPS: 57.79475, 27.36323

2 **National Geographic yellow window in Obinitsa.**
GPS: 57.810062, 27.439529

3 **Seto Studio-Gallery.** Older and contemporary Seto art and folk art, the sale of arts and crafts.
+372 5117361; GPS: 57.80974, 27.43965

4 **Obinitsa Museum.** The museum gives a good overview of the unique culture, history, national costumes and traditional singing of the Seto people. +372 56227732; GPS: 57.80978, 27.44289

5 **Singing Mother monument.** A memorial to all the "singing mothers" of Setomaa.
GPS: 57.81115, 27.44695

6 **Obinitsa church and cemetery.** The church was built in 1952 and the cemetery is at least 1,500 years old.
GPS: 57.81525, 27.44247

7 **Piusa caves visitor centre.** The sandstone caves were created during the mining of glass sand in 1922–1966.
+372 53044120; GPS: 57.84125, 27.466285

8 **Piusa Pottery ceramics studio**. An open ceramics studio and shop.
+372 5233316; GPS: 57.84013, 27.46785

9 **Mustoja landscape protection area.** The biggest kame field (3488 ha) of Southeast Estonia, with very varied relief.
GPS: 57.87372, 27.64089

10 **The Northern Camp.** Former military practice base.
GPS: 57.94421, 27.64672

11 **Verhulitsa pine.** An old pine tree associated with funeral customs.
GPS: 57.93971, 27.65191

12 **Lake Õrsava hiking trail.** 5 km hiking trail around Lake Õrsava and parts of the Värska Bay.
GPS: 57.953698, 27.636176

13 **Värska Farm Museum.** You can see how Seto people lived in the late 19th and early 20th century.
+372 5054673; GPS: 57.942246, 27.651567

14 **General Reek's House.** The former summer residence of General Nikolai Reek is restored as a visitor center that shows the history of the Northern Camp and the use of natural resources.
+372 58878676; GPS: 57.9820230, 27.734078

15 **Freedom Monument of Pechory County.** A memorial for those who fell in the War for Freedom in Pechory County.
GPS: 57.957727, 27.633037

16 **Värska church.** An Orthodox church built of stones and bricks.
GPS: 57.96028, 27.62971

17 **Laossina village chapel.** Located in a medieval village cemetery that is still in use.
GPS: 58.029615, 27.579956

18 **Võõpsu village chapel.** The largest wooden Orthodox chapel of Setomaa (on the Estonian side).
GPS: 58.07917, 27.54432

TOURISM INFORMATION
WWW.VISITSETOMAA.EE

HEA TEADA ! / GOOD TO KNOW!

- Setomaa asub Vene piiri ääres, seega jälgi oma mobiiltelefoni ja võimalusel võta mobiilne andmeside välja: telefon võib sattuda Vene võrku ja tekitada suure arve.
- Lähimad toidupoed asuvad Värskas (u 18 km) ja Obinitsas (11 km).

- Setomaa is located along the Russian border, so keep an eye on your phone and if possible, switch off mobiile data: your phone might reach a Russian network and cause a large bill.
- There are food stores in Värska (ca 18 km) and in Obinitsa (11 km).

VANA-VASTSELIINA–KOLODOVITSA, 26 km

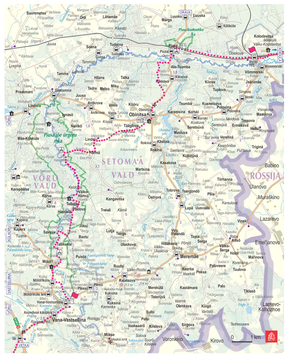

KOLODAVITSA–VÄRSKA, 22 km

VÄRSKA–RISTIPALO, 25 km

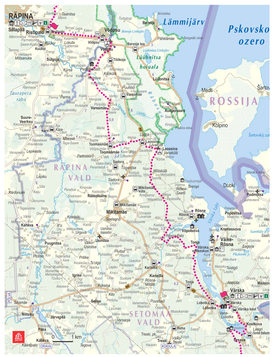

WWW.BALTICTRAILS.EU

Setomaa

SETOMAA MAA

TURISMIINFO
+372 5682 1268
turism@setomaa.ee
www.visitsetomaa.ee

EESTI MAATURISM
ESTONIAN RURAL TOURISM

Interreg Central Baltic

EUROPEAN UNION
European Regional Development Fund

E11

HÄDAABINUMBER
EMERGENCY 112